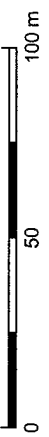




M = 1 : 2000

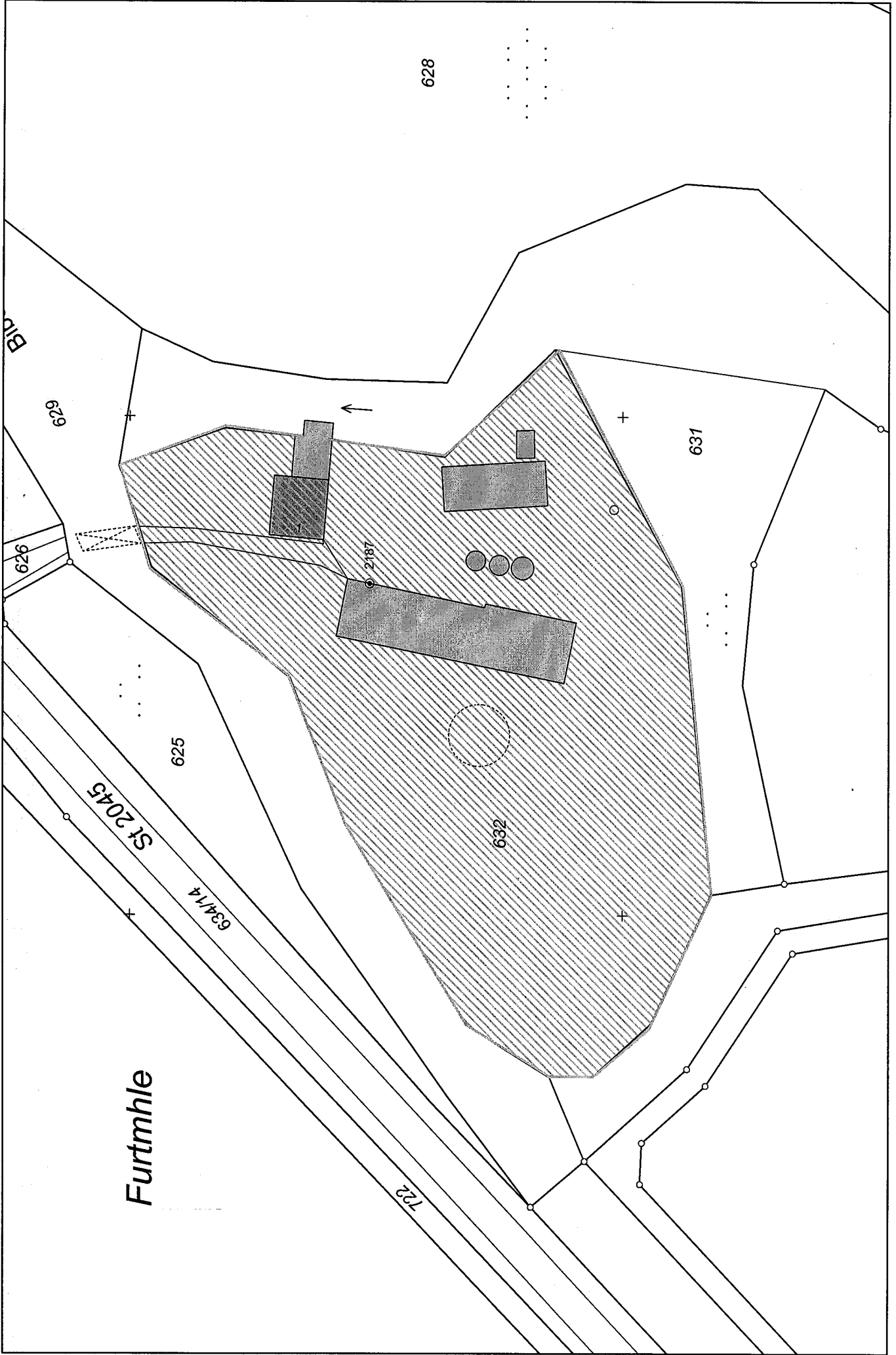


Gedruckt von obermayer auf PC4048 an \laug28\L\N092-SG52 am 21.02.2007 um 13:45.

Gemarkung(en): Markt (7002), Biberach (7003)

Projekt: default; Layout: STANDARD DIN A4 QUERFORMAT

w³GEOportal



Furtmhle

Biberbach

6239

628

631

632

625

St. 2045

634/14

732

M = 1 : 1000



w³GEOportal

Gedruckt von obermayer auf PC4046 an \laug28\L\N092-SG52 am 21.02.2007 um 10:48.
 Gemarkung(en): Biberbach (7003)
 Projekt: default; Layout: STANDARD DIN A4 QUERFORMAT



M = 1 : 1000

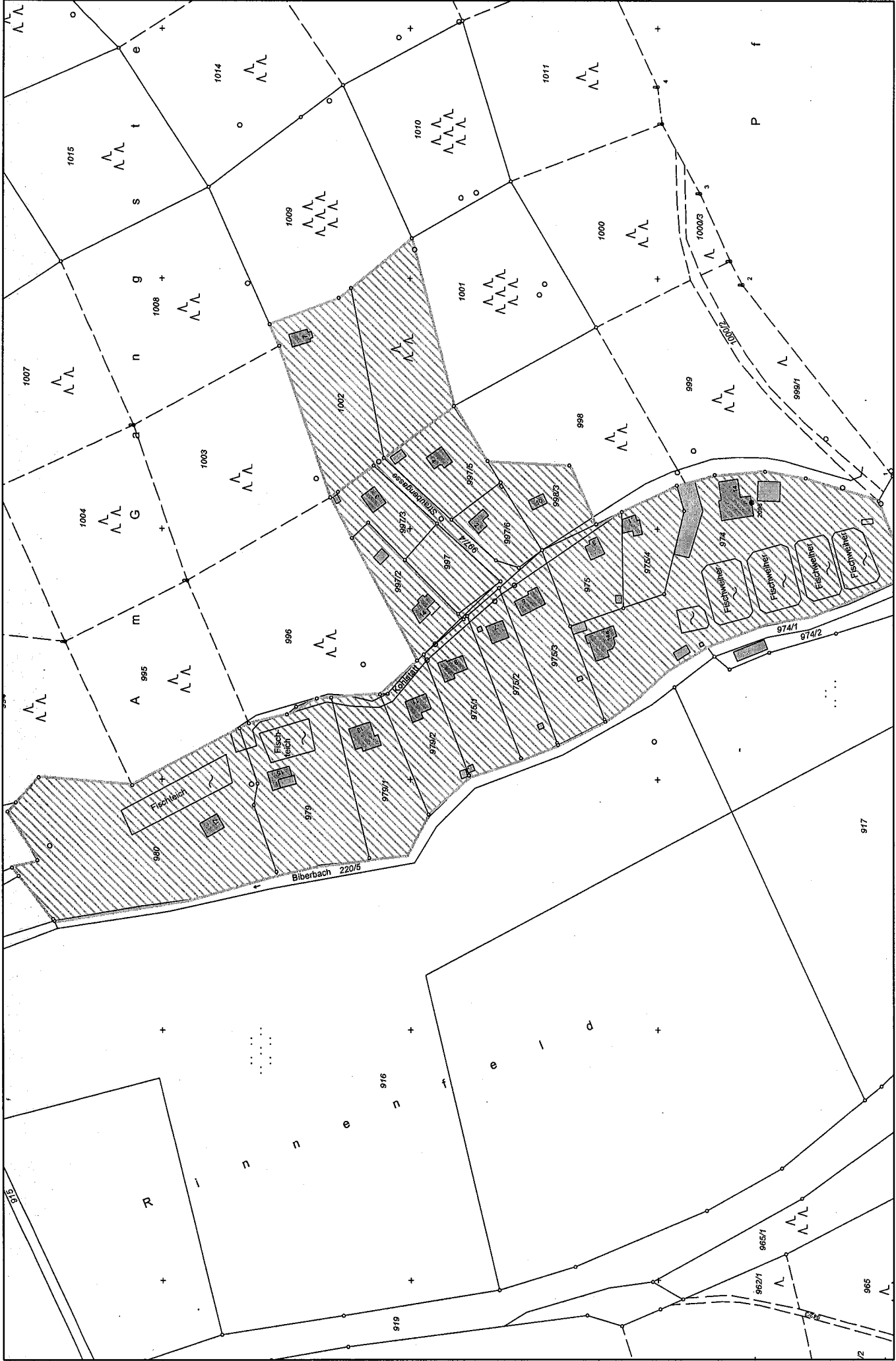


Gedruckt von obermayer auf PC4046 an \aug28\LJN092-SG52 am 21.02.2007 um 10:46.

Gemarkung(en): Biberbach (7003)

Projekt: default; Layout: STANDARD DIN A4 QUERFORMAT

w³GEOportal



Gedruckt von obermayer auf PC4046 an \laug28\LJN092-SG52 am 21.02.2007 um 09:52.

Gemarkung(en): Affalterm (7006)

Projekt: default; Layout: STANDARD DIN A4 QUERFORMAT

M = 1 : 2000



w³GEOportal



M = 1 : 1400

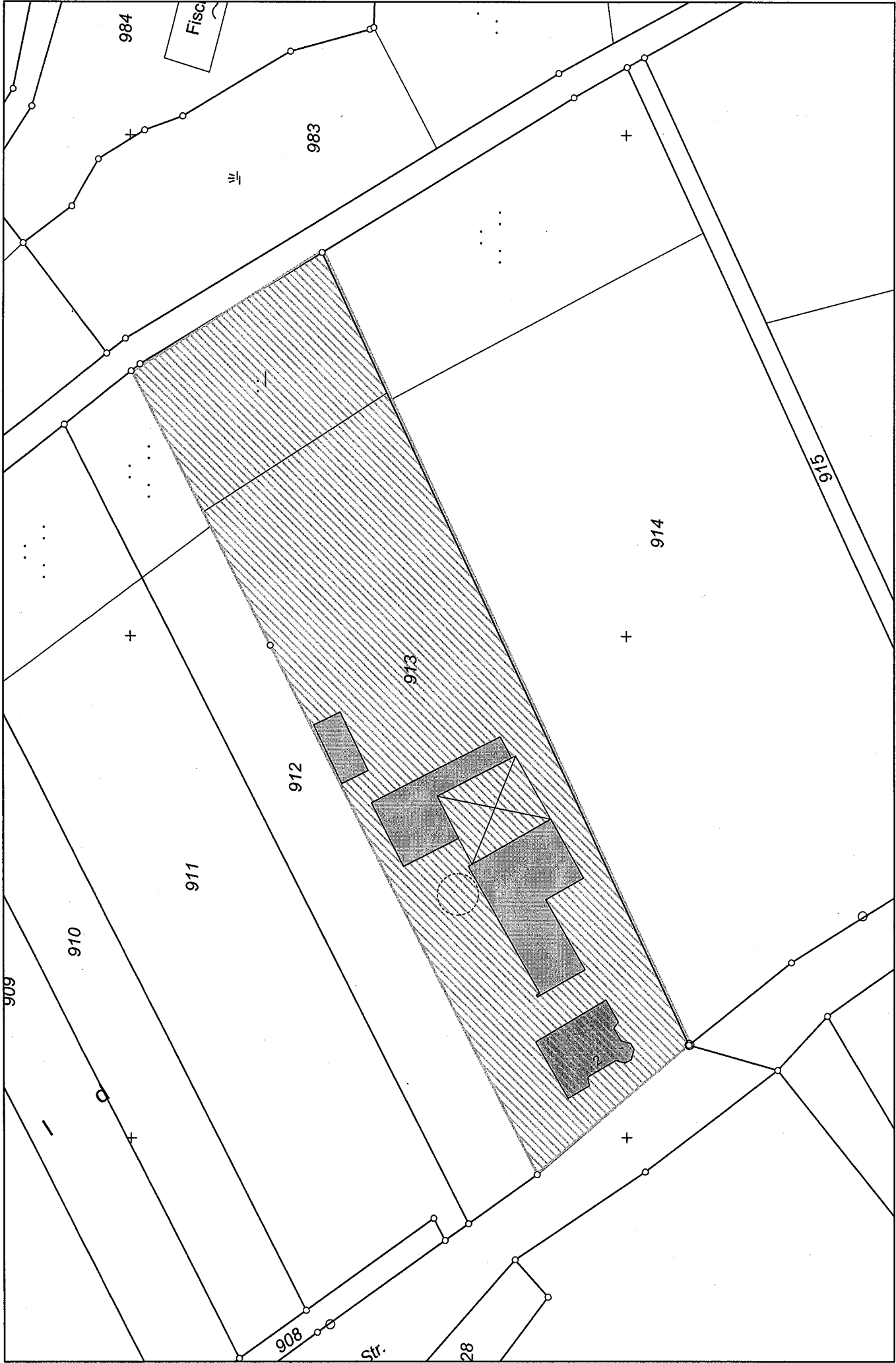


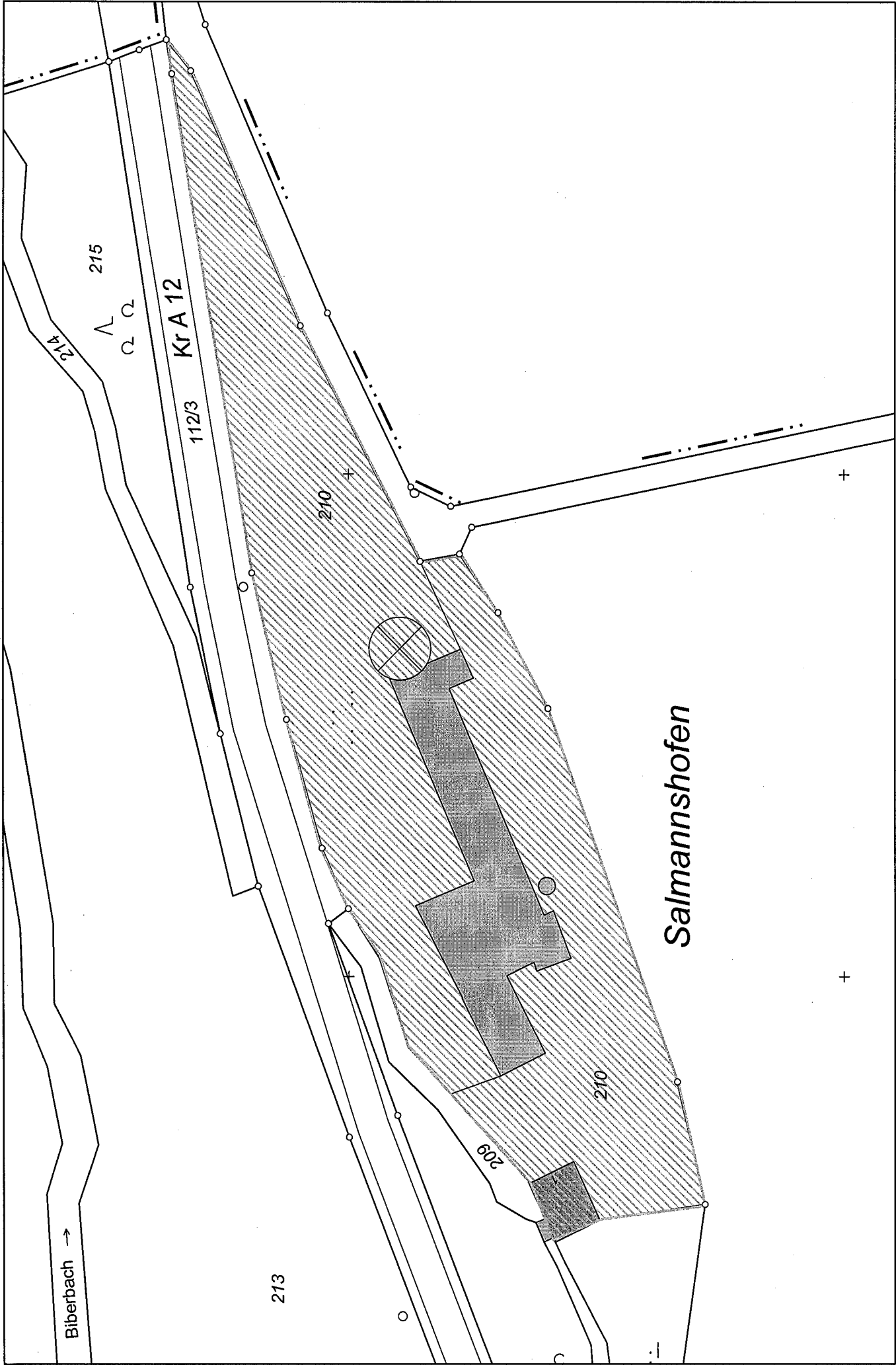
w³GEOportal

Gedruckt von obermayer auf PC4046 an \laug28\LJN092-SG52 am 21.02.2007 um 09:45.

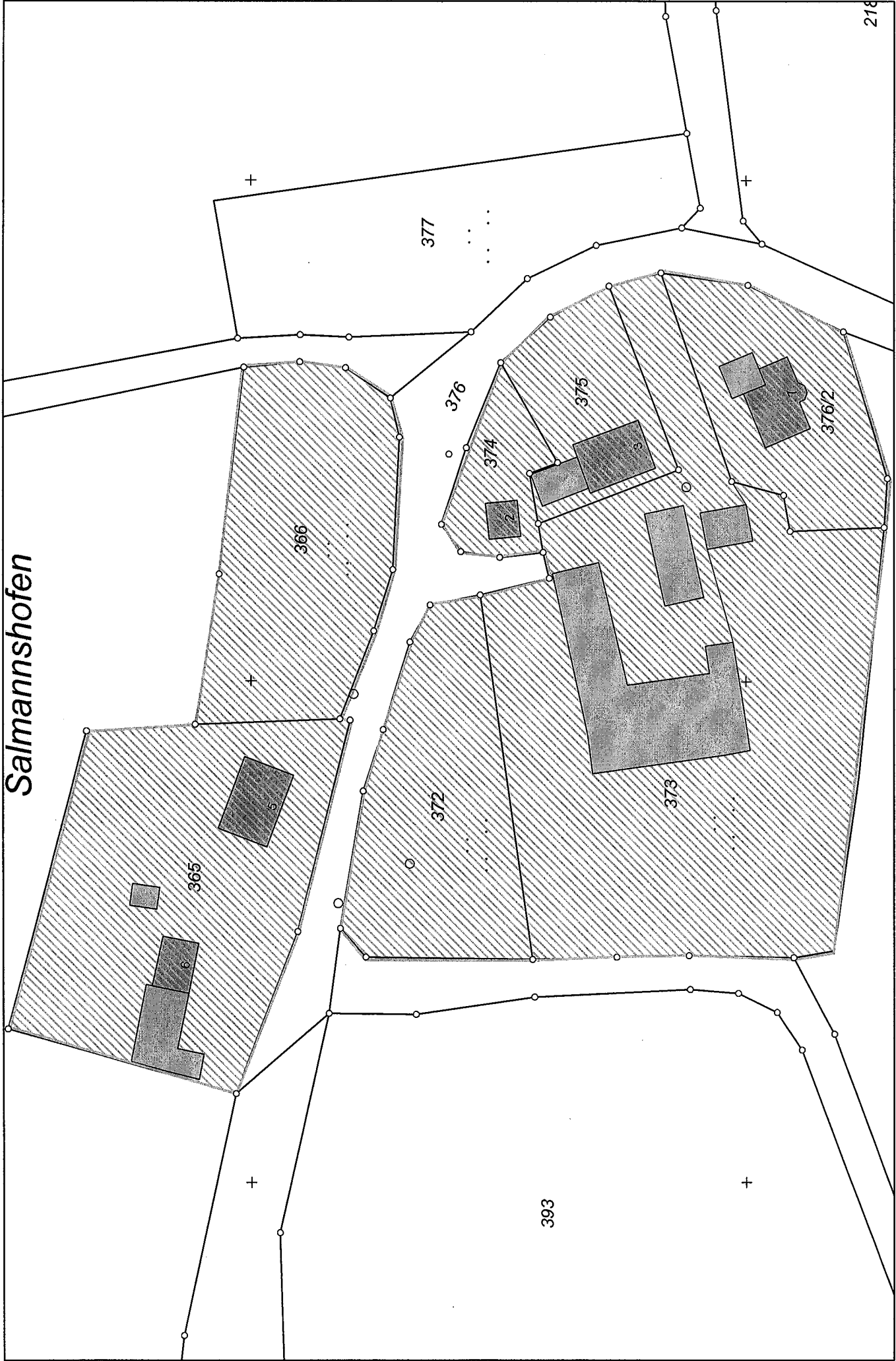
Gemarkung(en): Affalterm (7006)

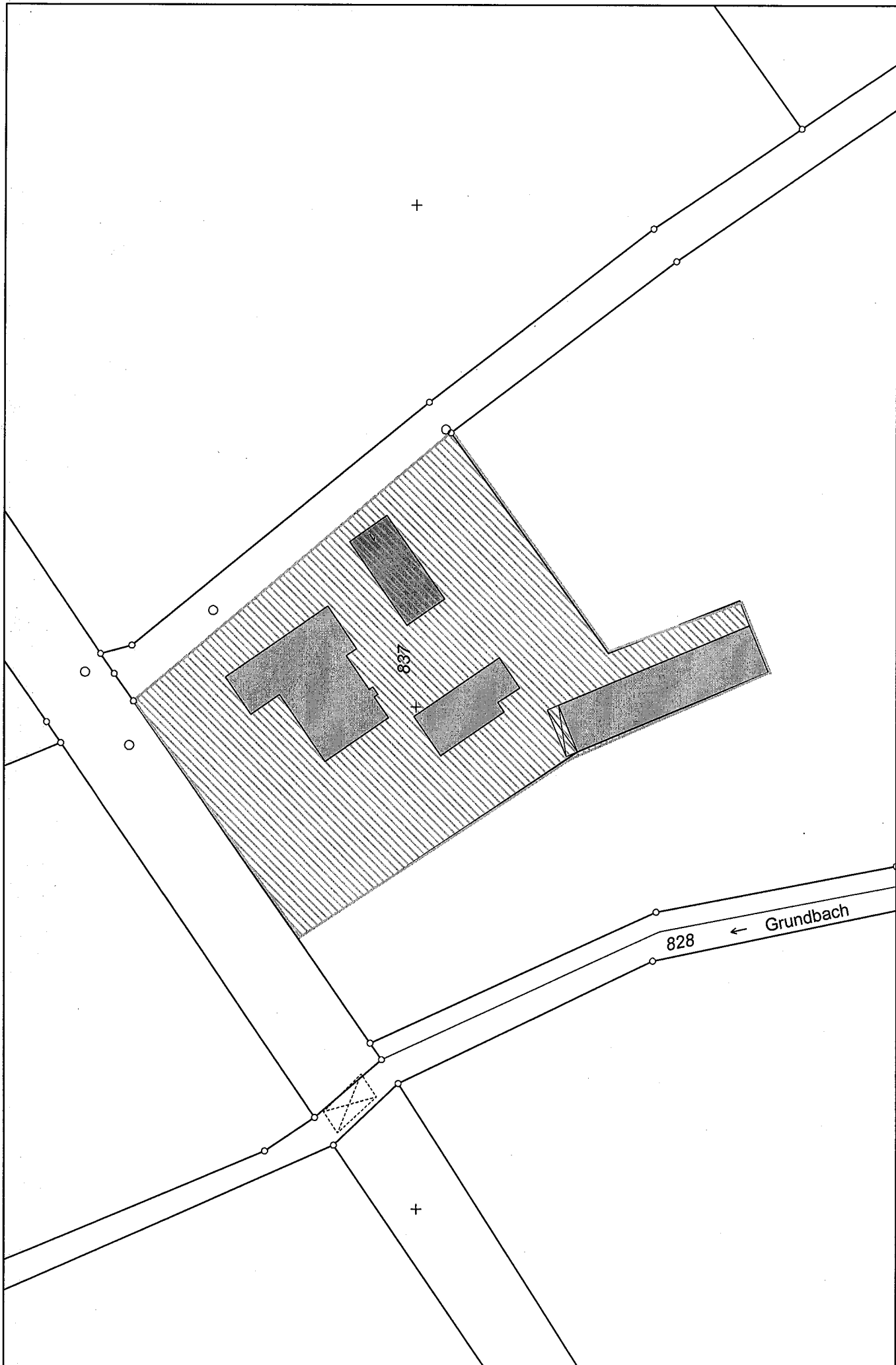
Projekt: default; Layout: STANDARD DIN A4 QUERFORMAT

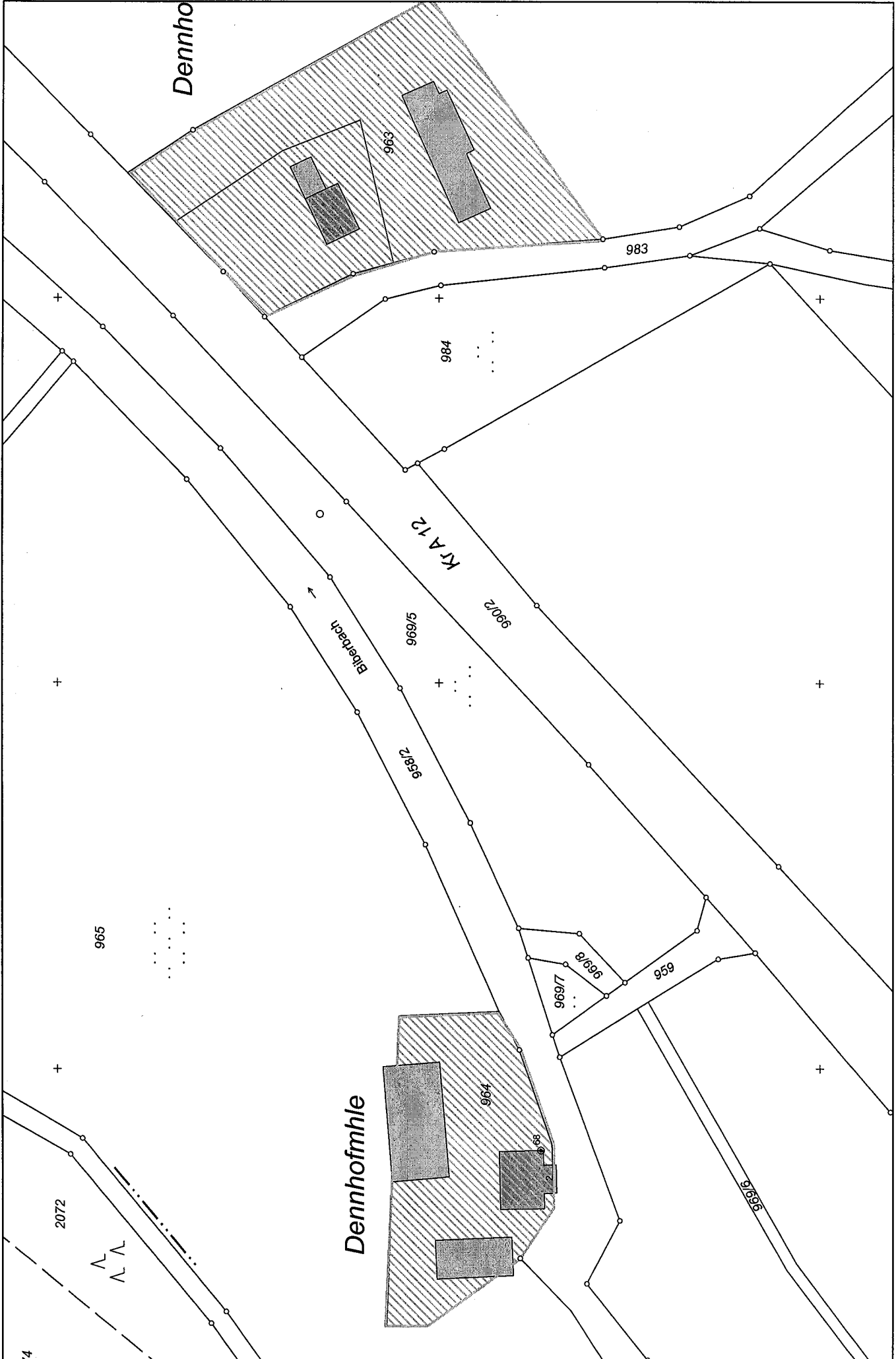




Salmannshofen







M = 1 : 1300



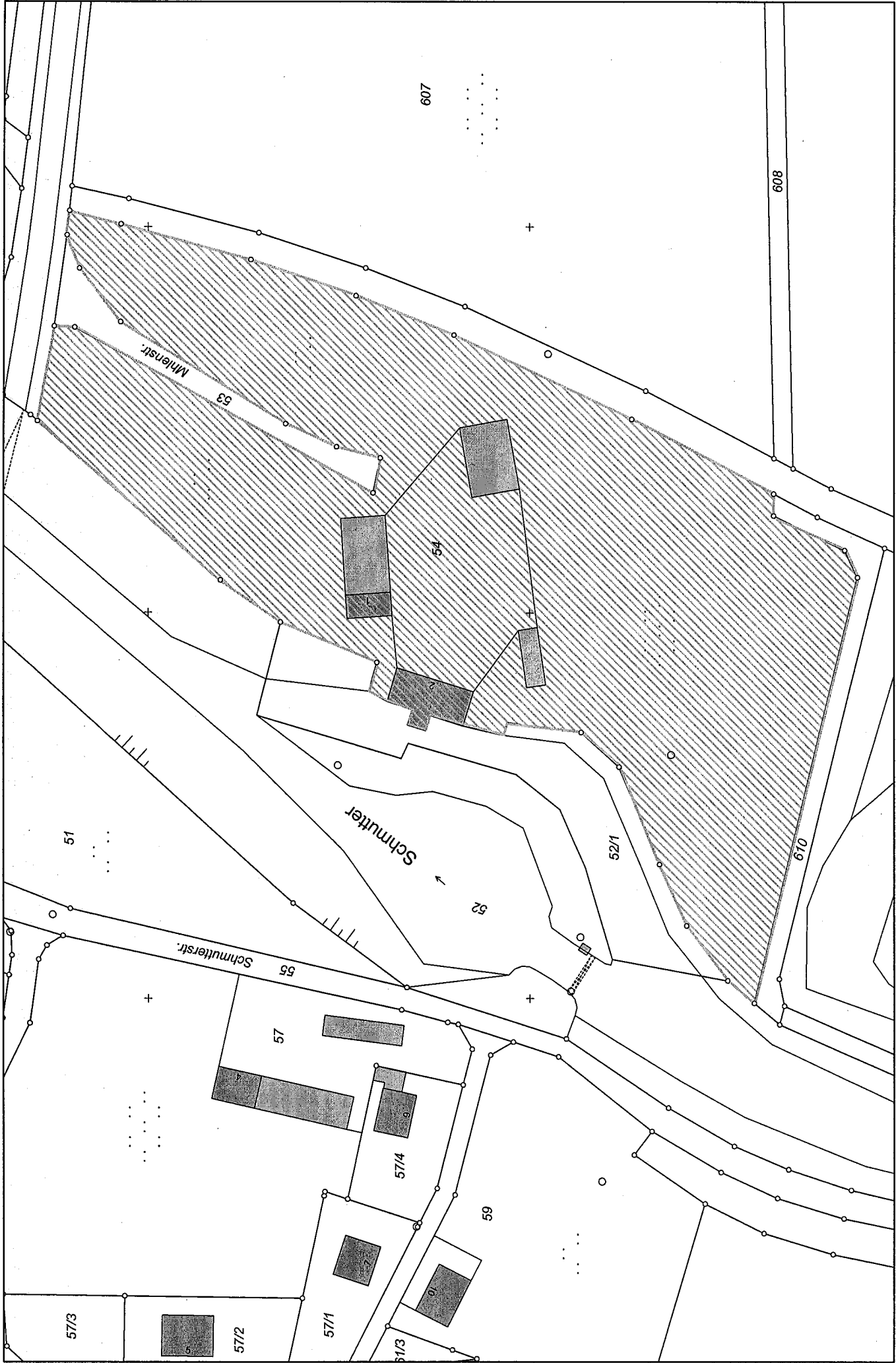
Gedruckt von obermayer auf PC4046 an \\aug28\LJN092-SG52 am 21.02.2007 um 10:39.

Gemarkung(en): Biberbach (7003), Feigenhofen (7005)

Projekt: default; Layout: STANDARD DIN A4 QUERFORMAT

w³GEOportal





M = 1 : 1300

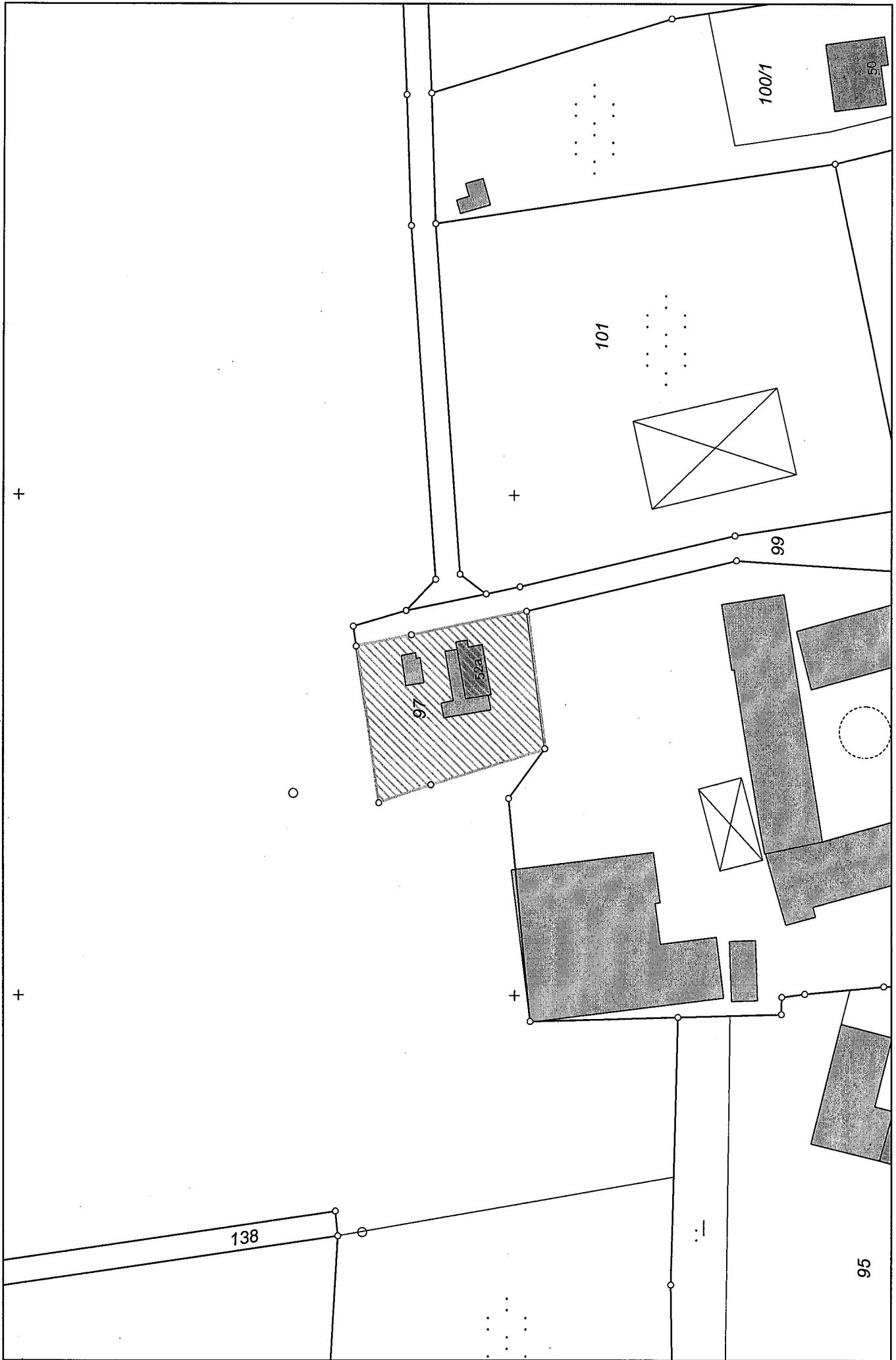


Gedruckt von obermayer auf PC4046 an \laug28\LJN092-SG52 am 21.02.2007 um 10:11.

Gemarkung(en): Eisenbrechtshofen (7004)

Projekt: default; Layout: STANDARD DIN A4 QUERFORMAT

w³GEOportal



Gedruckt von obermayer auf PC4046 an \laug28\LJN092-SG52 am 21.02.2007 um 10:41.
 Gemarkung(en): Markt (7002)
 Projekt: default; Layout: STANDARD DIN A4 QUERFORMAT

M = 1 : 1000



w³GEOportal